

**Obec Petrovice u Karviné**  
**Zastupitelstvo obce Petrovice u Karviné**

**Obecně závazná vyhláška obce Petrovice u Karviné**  
**o stanovení místního koeficientu pro výpočet daně z nemovitých věcí**

Zastupitelstvo obce Petrovice u Karviné se na svém zasedání dne 11. prosince 2023 usnesením č. 140 usneslo vydat na základě § 12 zákona č. 338/1992 Sb., o dani z nemovitých věcí, ve znění pozdějších předpisů (dále jen „zákon o dani z nemovitých věcí“) a v souladu s § 84 odst. 2 písm. h) zákona č. 128/2000 Sb., o obcích (obecní zřízení), ve znění pozdějších předpisů, tuto obecně závaznou vyhlášku (dále jen „vyhláška“):

**Čl. 1**  
**Místní koeficient**

Místní koeficient u pozemků uvedených v příloze č. 1 a v příloze č. 2, se stanovuje koeficient 2, kterým se násobí daň poplatníka za jednotlivé druhy pozemků, zdanitelných staveb nebo zdanitelných jednotek, popřípadě jejich souhrny, s výjimkou pozemků uvedených v § 5odst. 1 zákona o dani z nemovitých věcí.

**Čl. 2**  
**Účinnost**

Tato vyhláška nabývá účinnosti dnem 1. ledna 2025.

doc. Ing. Marian Lebedzik, Ph.D v. r.  
starosta

Jaromír Krótki v. r.  
místostarosta



Příloha č. 1 – Mapa s vyznačenými místy s místním koeficientem 2

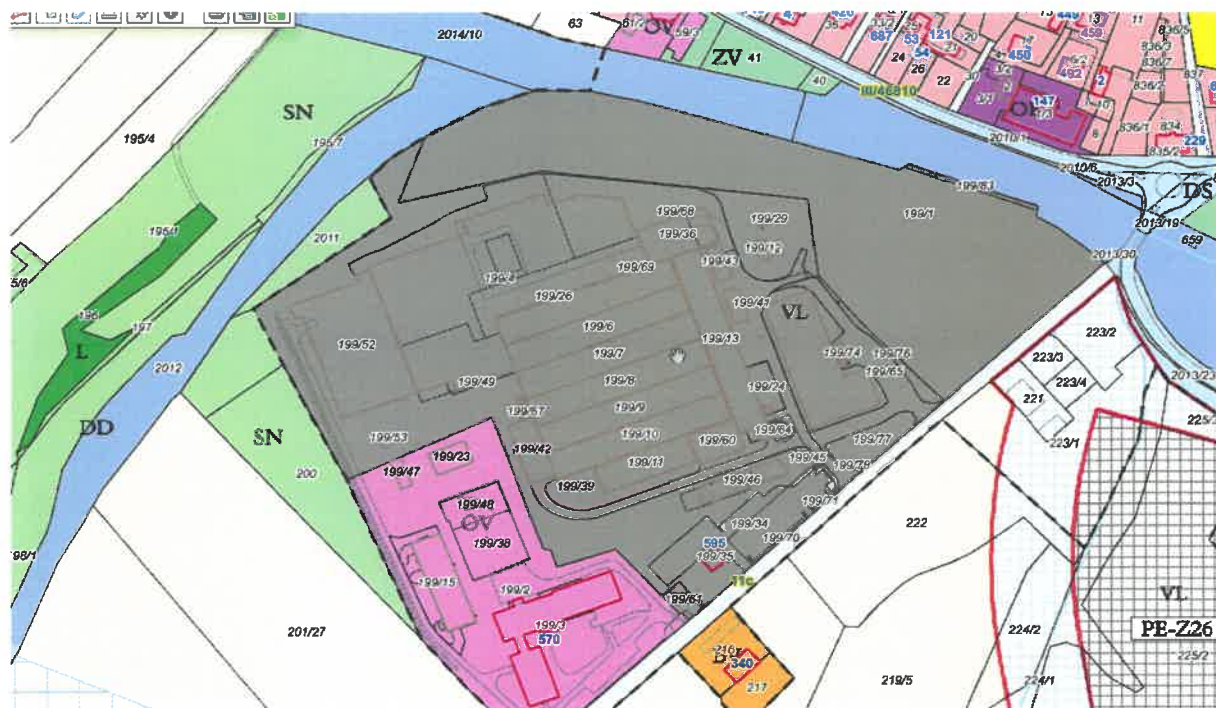


Oblast 3 – plocha VD

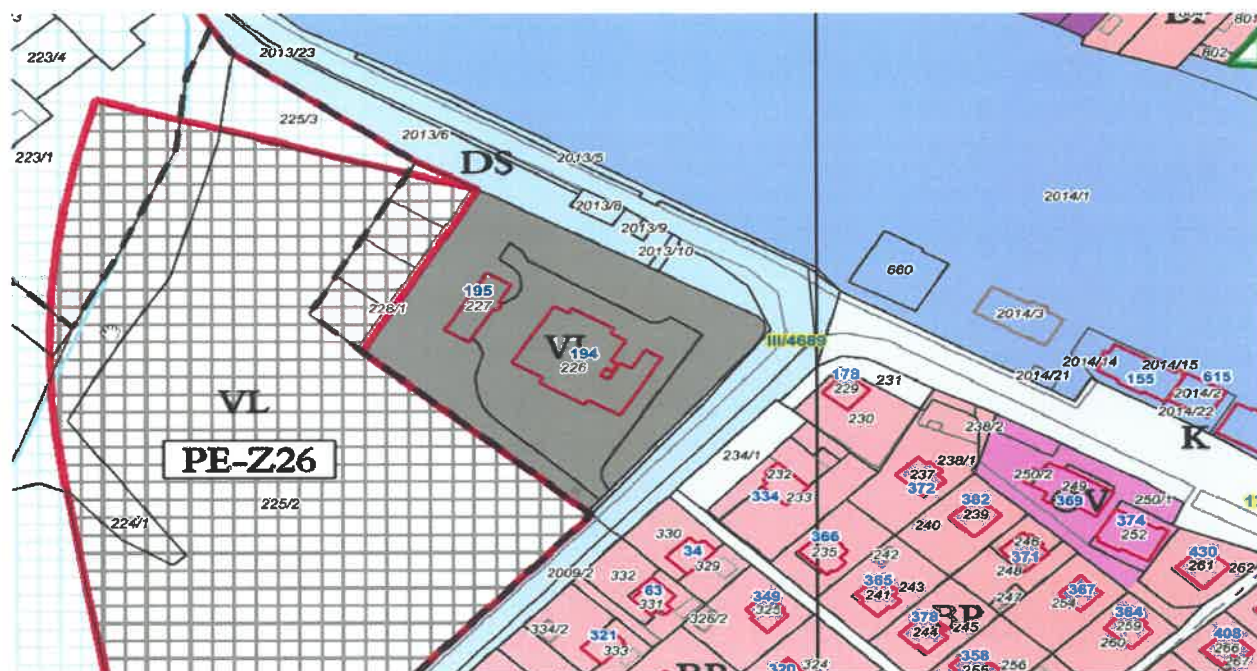


Oblast 4 – plocha VD

Příloha č. 1 – Mapa s vyznačenými místy s místním koeficientem 2

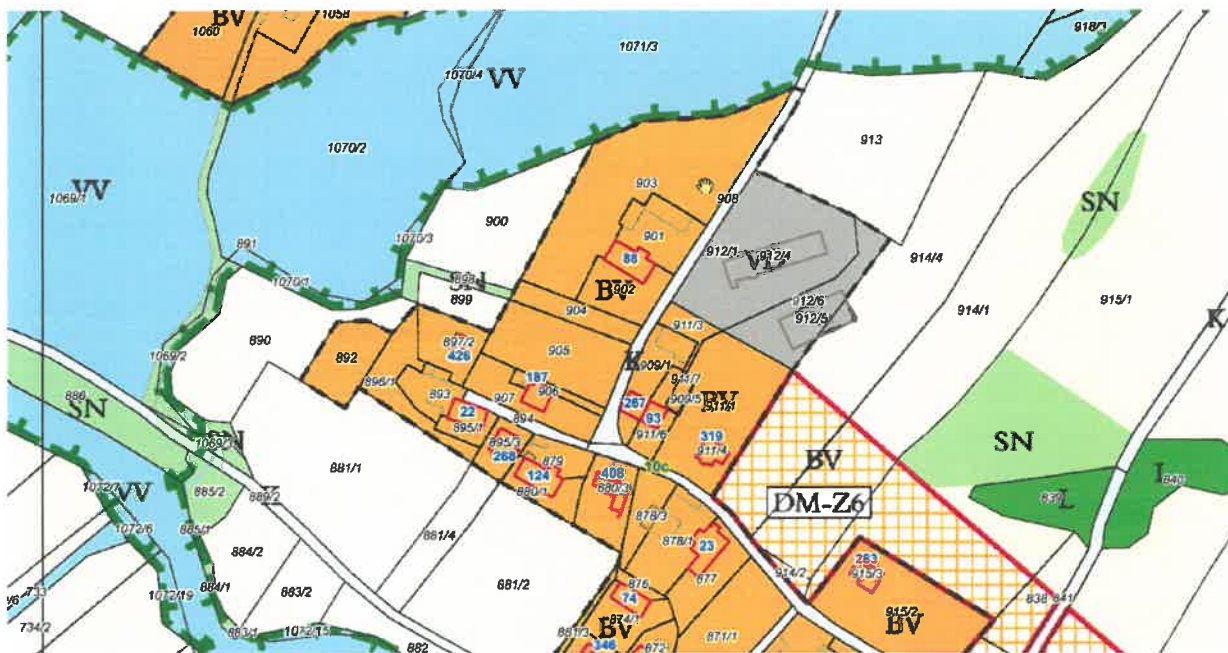


Oblast 5 – plocha VL



Oblast 6 – plocha VL

Příloha č. 1 – Mapa s vyznačenými místy s místním koeficientem 2

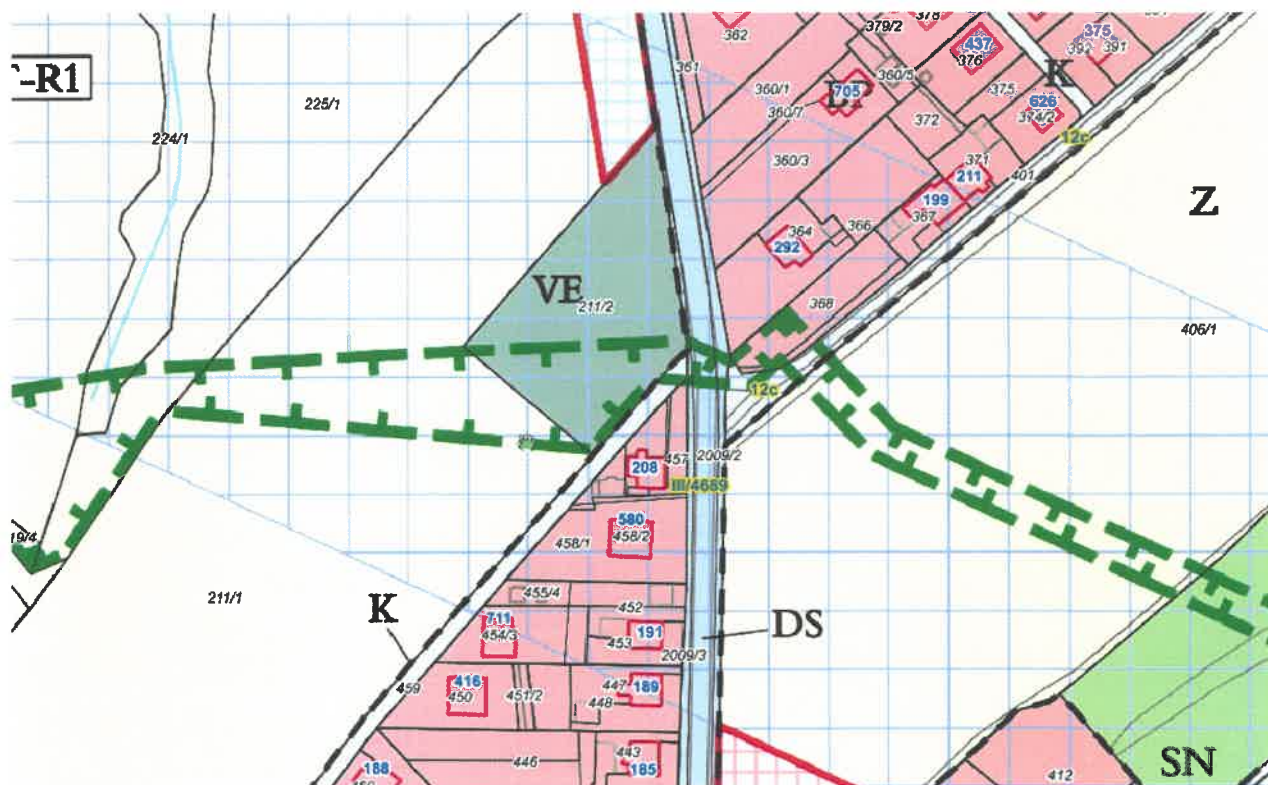


Oblast 7 – plocha VD

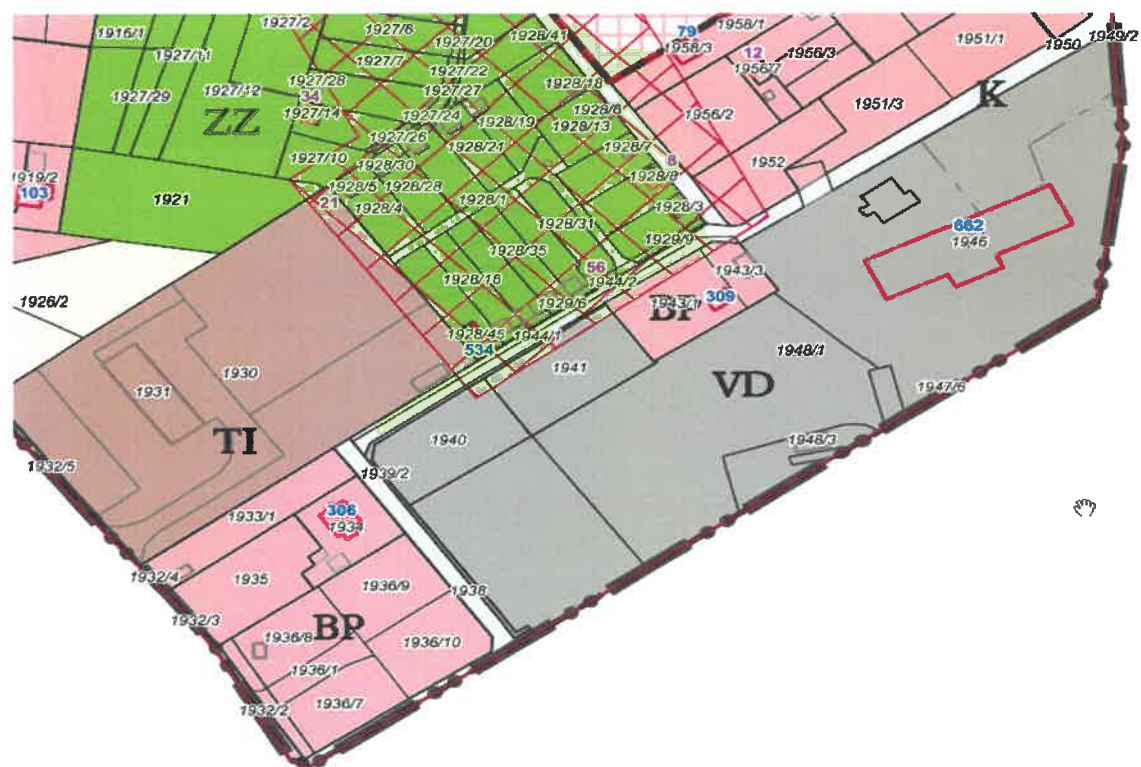


Oblast 8 – plocha VL

Příloha č. 1 – Mapa s vyznačenými místy s místním koeficientem 2

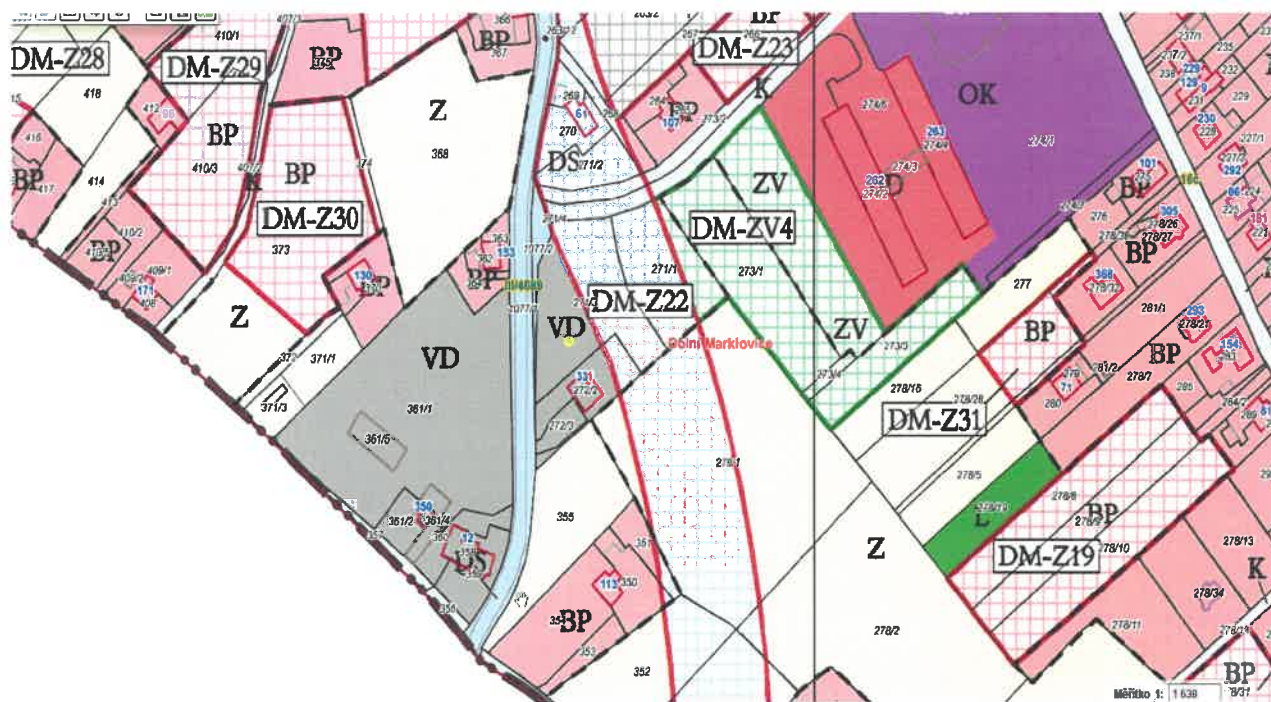


Oblast 9 – plocha VE

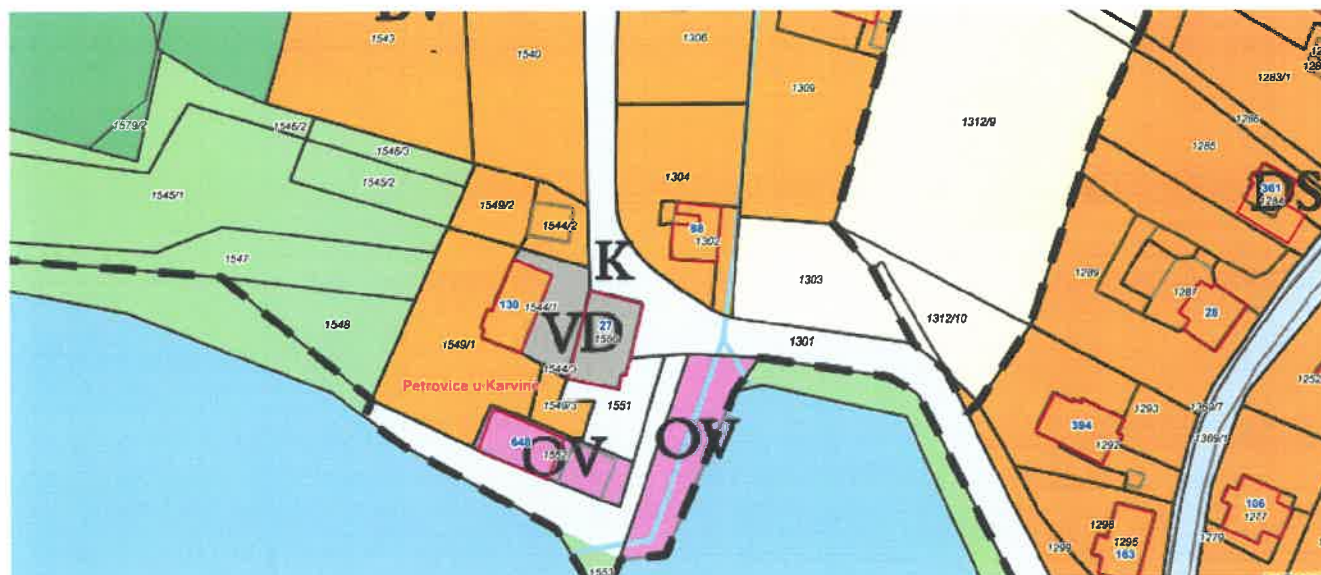


Oblast 10 – plocha VD

Příloha č. 1 – Mapa s vyznačenými místy s místním koeficientem 2

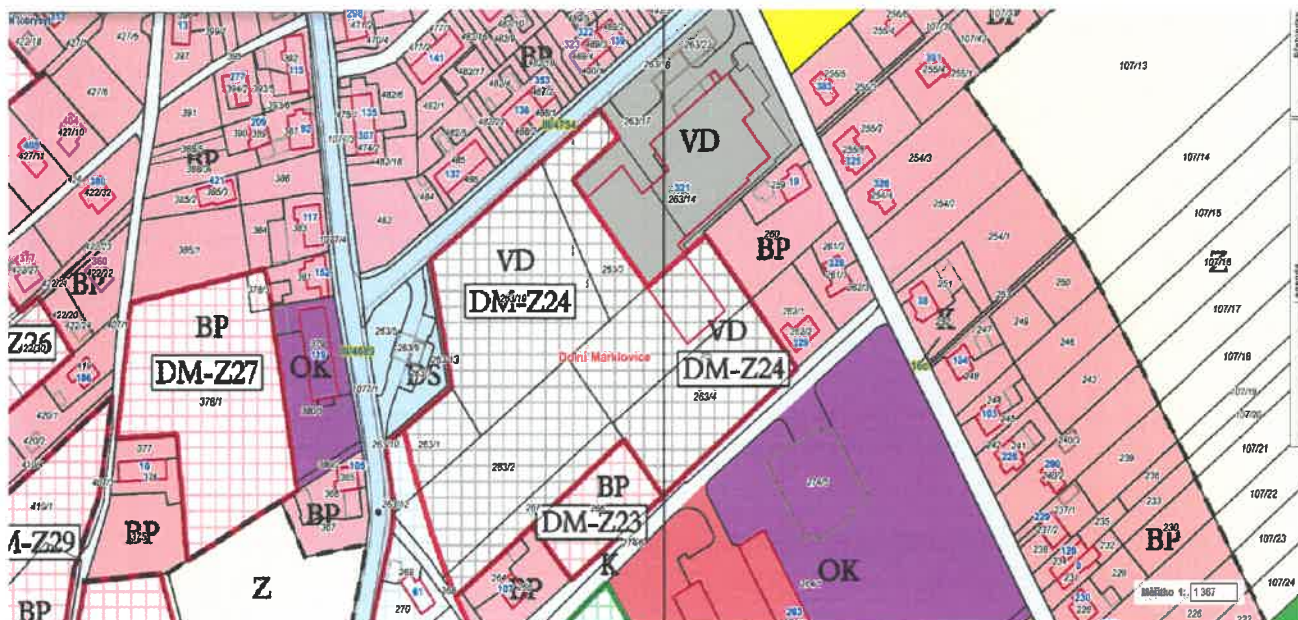


Oblast 11 – plocha VD



Oblast 12 – plocha VD

Příloha č. 1 – Mapa s vyznačenými místy s místním koeficientem 2



Oblast 13 – plocha VD



Oblast 14 – plocha TN

## Příloha č. 2 - Seznam parcelních čísel s místním koeficientem 2

Parcelní číslo	Výměra v m2	Katastrální území
364/1	3 027	Závada nad Olší
364/5	6 564	Závada nad Olší
364/3	940	Závada nad Olší
808	499	Závada nad Olší
809	41	Závada nad Olší
810	364	Závada nad Olší
811	355	Závada nad Olší
812	553	Závada nad Olší
342/1	4 775	Dolní Marklovice
342/11	1 278	Dolní Marklovice
342/10	866	Dolní Marklovice
342/9	199	Dolní Marklovice
342/2	491	Dolní Marklovice
342/8	132	Dolní Marklovice
342/6	143	Dolní Marklovice
342/5	311	Dolní Marklovice
342/7	465	Dolní Marklovice
339/4	399	Dolní Marklovice
336	97	Dolní Marklovice
339/5	281	Dolní Marklovice
339/3	53	Dolní Marklovice
361/1	8 917	Dolní Marklovice
361/5	366	Dolní Marklovice
361/2	437	Dolní Marklovice
361/4	279	Dolní Marklovice
360	527	Dolní Marklovice
359	713	Dolní Marklovice
358	372	Dolní Marklovice
361/3	63	Dolní Marklovice
1077/2	356	Dolní Marklovice
271/3	3 360	Dolní Marklovice
272/1	981	Dolní Marklovice
272/3	308	Dolní Marklovice
272/2	170	Dolní Marklovice
263/18	709	Dolní Marklovice
263/16	136	Dolní Marklovice
263/17	2 308	Dolní Marklovice
263/3	4 559	Dolní Marklovice
263/14	4 392	Dolní Marklovice
263/4	3 408	Dolní Marklovice
263/19	6 101	Dolní Marklovice
263/1	1 223	Dolní Marklovice
263/2	3 967	Dolní Marklovice
267	1 127	Dolní Marklovice
7/5	1 776	Dolní Marklovice

## Příloha č. 2 - Seznam parcelních čísel s místním koeficientem 2

Parcelní číslo	Výměra v m2	Katastrální území
6	199	Dolní Marklovice
5	202	Dolní Marklovice
7/1	3 346	Dolní Marklovice
7/6	124	Dolní Marklovice
7/4	1 133	Dolní Marklovice
4/1	2 251	Dolní Marklovice
4/2	224	Dolní Marklovice
7/3	479	Dolní Marklovice
7/8	126	Dolní Marklovice
7/10	71	Dolní Marklovice
7/2	2 132	Dolní Marklovice
1/12	2 251	Dolní Marklovice
1/11	61	Dolní Marklovice
2	1 816	Dolní Marklovice
1/1	8 520	Dolní Marklovice
1/2	447	Dolní Marklovice
14/1	272	Dolní Marklovice
14/4	87	Dolní Marklovice
14/3	786	Dolní Marklovice
912/1	3 389	Dolní Marklovice
912/4	562	Dolní Marklovice
912/5	410	Dolní Marklovice
912/6	1 133	Dolní Marklovice
912/2	112	Dolní Marklovice
1940	1 172	Petrovice u Karviné
1941	1 247	Petrovice u Karviné
1948/1	16 676	Petrovice u Karviné
1948/3	62	Petrovice u Karviné
1946	1 108	Petrovice u Karviné
201/4	4 566	Petrovice u Karviné
201/5	1 635	Petrovice u Karviné
201/2	1 430	Petrovice u Karviné
201/6	4 891	Petrovice u Karviné
201/9	81	Petrovice u Karviné
201/3	593	Petrovice u Karviné
201/10	123	Petrovice u Karviné
201/11	305	Petrovice u Karviné
154	203	Petrovice u Karviné
155	2388	Petrovice u Karviné
1544/1	296	Petrovice u Karviné
1544/3	7	Petrovice u Karviné
1550	278	Petrovice u Karviné
228/1	6 332	Petrovice u Karviné
226	3 772	Petrovice u Karviné
227	245	Petrovice u Karviné

## Příloha č. 2 - Seznam parcelních čísel s místním koeficientem 2

Parcelní číslo	Výměra v m2	Katastrální území
225/2	25 213	Petrovice u Karviné
223/1	7124	Petrovice u Karviné
224/1	15 273	Petrovice u Karviné
199/74	76	Petrovice u Karviné
199/76	427	Petrovice u Karviné
199/1	28 443	Petrovice u Karviné
199/4	11 708	Petrovice u Karviné
199/5	2 103	Petrovice u Karviné
199/6	2 147	Petrovice u Karviné
199/7	2 144	Petrovice u Karviné
199/8	2 143	Petrovice u Karviné
199/9	2 146	Petrovice u Karviné
199/10	2 103	Petrovice u Karviné
199/12	94	Petrovice u Karviné
199/13	2 244	Petrovice u Karviné
199/24	460	Petrovice u Karviné
199/26	77	Petrovice u Karviné
199/29	53	Petrovice u Karviné
199/31	18 863	Petrovice u Karviné
199/36	1 056	Petrovice u Karviné
199/37	22	Petrovice u Karviné
199/43	223	Petrovice u Karviné
199/44	210	Petrovice u Karviné
199/41	7 601	Petrovice u Karviné
199/49	111	Petrovice u Karviné
199/52	4 019	Petrovice u Karviné
199/62	133	Petrovice u Karviné
199/67	62	Petrovice u Karviné
199/68	50	Petrovice u Karviné
199/79	3	Petrovice u Karviné
199/73	2 927	Petrovice u Karviné
199/75	654	Petrovice u Karviné
199/69	18	Petrovice u Karviné
199/42	675	Petrovice u Karviné
199/46	618	Petrovice u Karviné
199/34	3 029	Petrovice u Karviné
199/35	146	Petrovice u Karviné
199/45	56	Petrovice u Karviné
199/77	964	Petrovice u Karviné
199/70	97	Petrovice u Karviné
199/78	20	Petrovice u Karviné
211/2	4197	Petrovice u Karviné
1091/2	5683	Petrovice u Karviné
1091/1	10246	Petrovice u Karviné
1091/3	400	Petrovice u Karviné

Příloha č. 2 - Seznam parcelních čísel s místním koeficientem 2

Parcelní číslo	Výměra v m <sup>2</sup>	Katastrální území
1091/4	110	Petrovice u Karviné
1066	3547	Petrovice u Karviné
1067	243	Petrovice u Karviné
1065	10003	Petrovice u Karviné
1101/2	582	Petrovice u Karviné

VD
VL
VF
TN



odbor veřejné správy, dozoru a kontroly  
náměstí Hrdinů 1634/3  
140 21 Praha 4

Číslo datové zprávy zveřejnění: **1284685897**

## Oznámení o vyhlášení právního předpisu

Ministerstvo vnitra jakožto správce Sbírký právních předpisů územních samosprávných celků a některých správních úřadů v souladu s § 3 odst. 1 zákona č. 35/2021 Sb., o Sběrce právních předpisů územních samosprávných celků a některých správních úřadů, **potvrzuje vyhlášení právního předpisu.**

Více informací naleznete zde:

<https://sbirkapp.gov.cz/informace/pro-vkladatele/chyby#oznameni-o-vyhlaseni-pravniho-predpisu>

Vkladatel: **Obec Petrovice u Karviné** (ID DS: qnjbb35, IČO: 00297585)

Druh právního předpisu: **Obecně závazná vyhláška**

Číslo právního předpisu: **5/2023**

Název právního předpisu: **o stanovení místního koeficientu pro výpočet daně z nemovitých věcí**

Datum vydání právního předpisu: 11.12.2023

Zakonné zmocnění: zákon č. 338/1992 Sb., o dani z nemovitých věcí - § 12

Oblast právní úpravy: daň z nemovitých věcí - místní koeficient

Účinnost právního předpisu: 01.01.2025

Datum a čas zveřejnění právního předpisu ve Sběrce právních předpisů: 12.12.2023 16:00

Toto je automaticky generovaná zpráva. Neodpovídejte na ni.